

**BAZA PLACÓWEK BANKOWYCH I WYBRANYCH POŚREDNIKÓW FINANSOWYCH
W POLSCE 2010 ORAZ STATYSTYKA POWIATÓW - OPIS BAZY**

**BANK OUTLETS AND TOP FINANCIAL INTERMEDIARIES IN POLAND 2010 AND
COUNTY STATISTICS – DATABASE OVERVIEW**



Intelace Research
Lipiec 2010 / July 2010

FORMULARZ ZAMÓWIENIA [ORDER FORM]



Zamawiamy następujący raport:

Baza placówek bankowych/pośredników i danych statystycznych wg. powiatów, 2010

Szczegóły dotyczące przedmiotu zamówienia:

Data publikacji: Lipiec 2010

Język: Polski

Sposób dostarczenia: Plik MS Excel (.xls, v.2002)

Cena (Price):

- 2450 PLN + podatek VAT* (2989 PLN brutto)

Dane Zamawiającego: (Dane na potrzeby wystawienia faktury)

Nazwa firmy (Company name)	
Osoba zamawiająca (Name)	
Adres (Address)	
Miasto i Kod pocztowy (ZIP Code)	
Państwo /Country/	
Telefon kontaktowy (Phone)	
Adres email (email)	
Numer NIP (VAT Tax Id)	

Nasze adres:

Intelace Research
Stryjeńskich 13c/78
02-791 Warszawa, POLAND

Tel./Fax./ +48 22 4086620
Tel. /kom./ +48 502512178

email: info@intelace.com
website: www.intelace.com

NIP: 1230807095
REGON: 140235909

Bank: BRE Bank,
Mickiewicza 10, 90-050 Łódź

Numer konta:
PL 94 11402004 0000310239534011
BIC/SWIFT: BREXPLPWMBK

* Podatek VAT (22%) może nie być naliczany w przypadku klientów posiadających siedzibę poza terytorium Polski i posiadających ważny numer VAT

Proszę zaznaczyć jeśli nie życzą sobie Państwo, aby Intelace Research umieściło nazwę/logo Państwa Instytucji na liście klientów (np. na stronie WWW)

Data i Miejsce (Date and place)

Podpis osoby upoważnionej, potwierdzający złożenie zamówienia (Authorised signature)

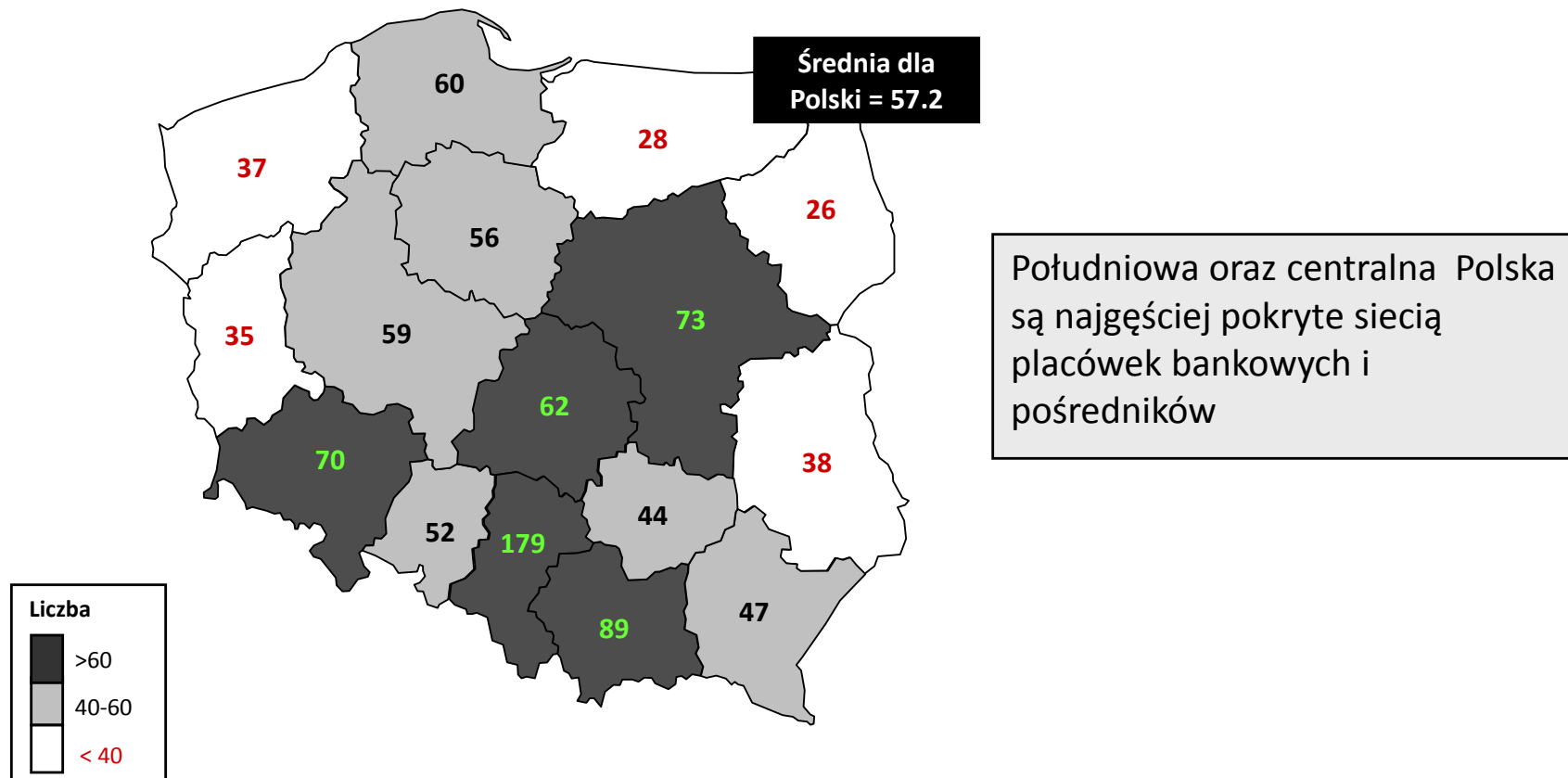
PROSIMY ODESŁAĆ PODPISANY FORMULARZ NA FAX: +48 22 3492140 LUB EMAIL: info@intelace.com

GĘSTOŚĆ SIECI PLACÓWEK BANKOWYCH / POŚREDNIKÓW W POLSCE (1/3)

Liczba placówek na 1000 km² powierzchni wg. województw, 2010r.

**POZIOM
WOJEWÓDZTW**

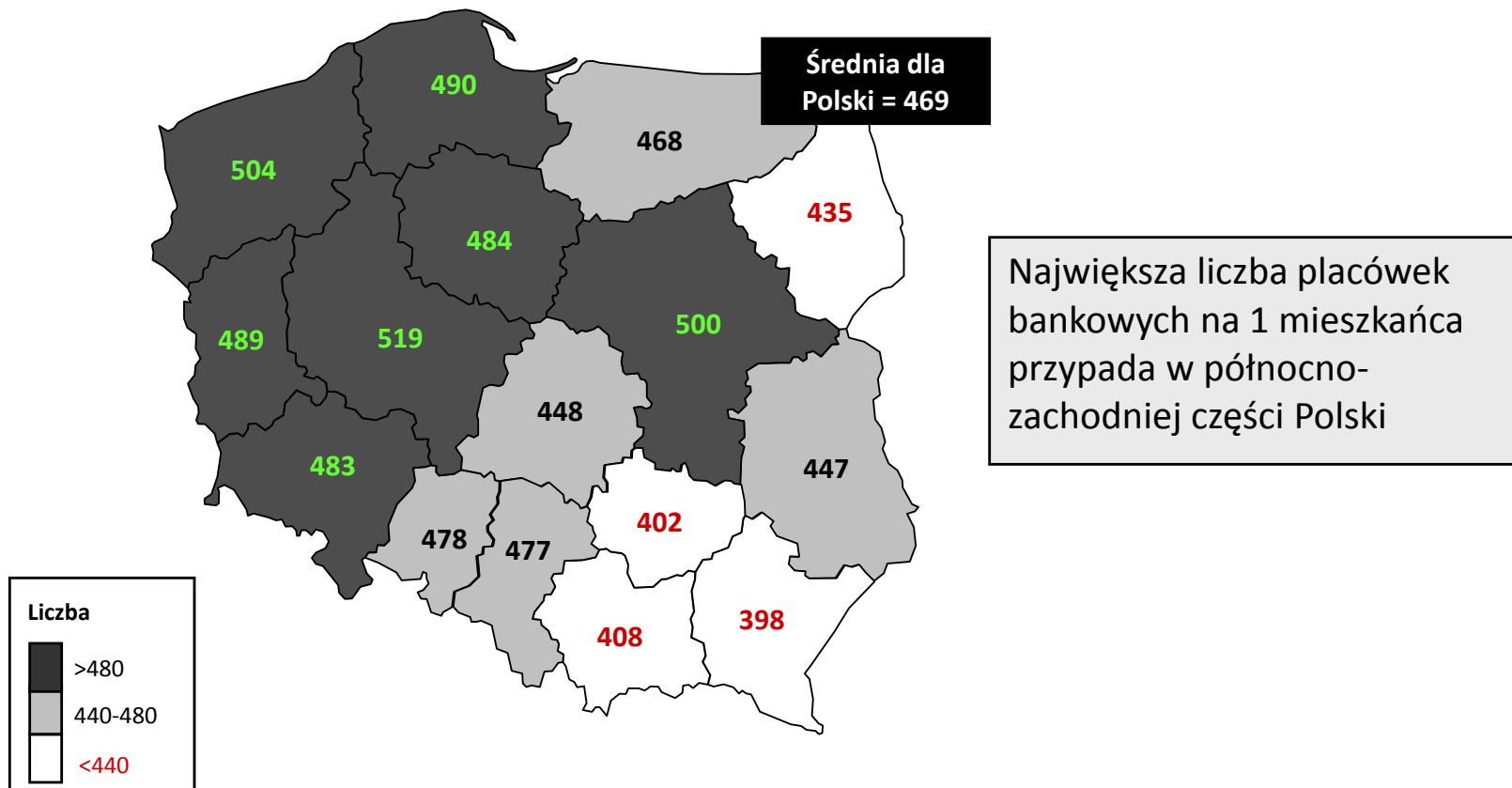
**BANKI +
POŚREDNICY**



GĘSTOŚĆ SIECI PLACÓWEK BANKOWYCH / POŚREDNIKÓW W POLSCE (2/3)

Liczba placówek na milion mieszkańców, wg. województw, 2010r.

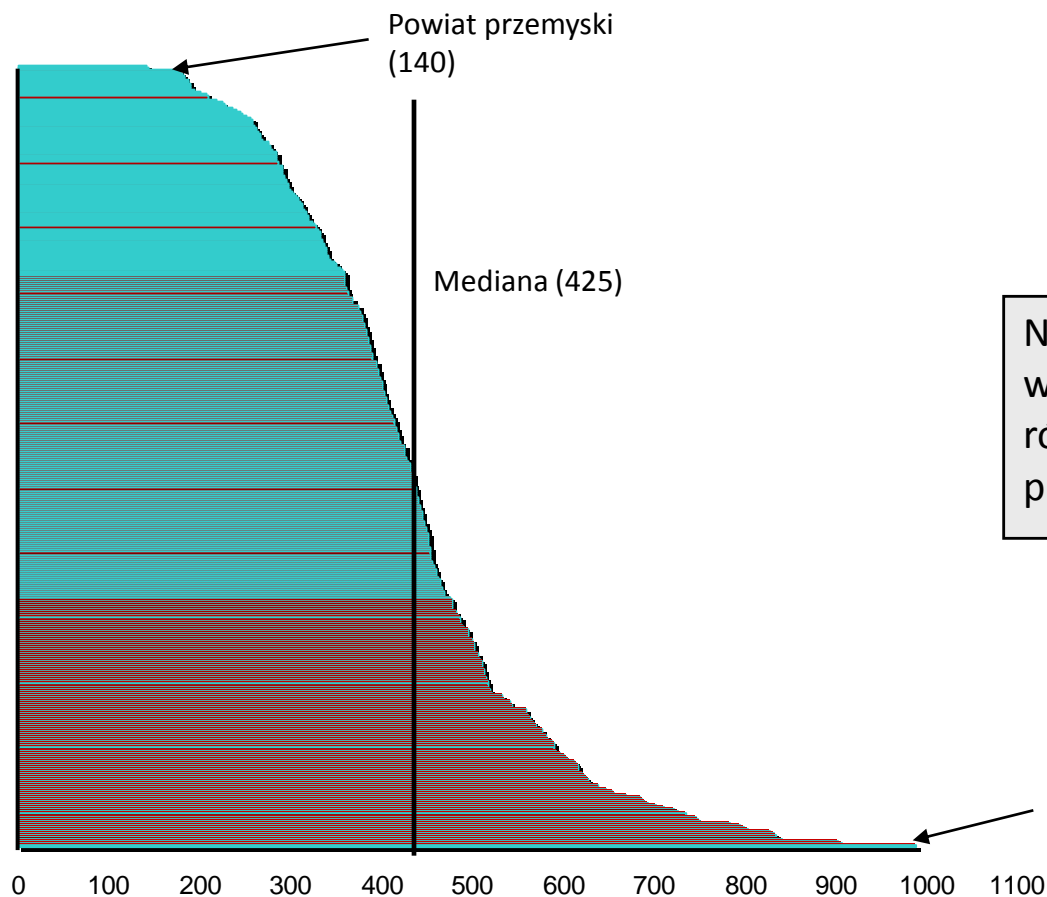
POZIOM
WOJEWÓDZTW
BANKI +
POŚREDNICZY



GĘSTOŚĆ SIECI PLACÓWEK BANKOWYCH / POŚREDNIKÓW W POLSCE (3/3)

Liczba placówek bankowych i pośredników na milion mieszkańców, wg. powiatów, 2009r.

POZIOM
POWIATÓW
BANKI +
POŚREDNICY



Na poziomie powiatów występują bardzo duże różnice w dostępności placówek bankowych.

ZAWARTOŚĆ BAZY PLACÓWEK BANKOWYCH / POŚREDNIKÓW I STATYSTYKI POWIATÓW

Placówki bankowe i pośredników finansowych (dane za rok 2010)

- łącznie **17891** rekordów (737 instytucji),
- Dane agregowane na poziomie powiatów, z czego:

	(liczba instytucji)	
– krajowe banki komercyjne	11104	(49)
– oddziały banków zagranicznych	348	(20)
– banki spółdzielcze	3984	(577)
– SKOK	1816	(62)
– pośrednicy finansowi	639	(29)
- Wyróżnione centrale banków, placówki operacyjne oraz agencje

Dane statystyczne dla 379 powiatów (Za rok 2009)

- Liczba ludności (podział miasto/wieś)
- Powierzchnia w km²
- Przeciętne miesięczne wynagrodzenie brutto w złotych
- Stopa bezrobocia rejestrowanego
- Łączne dochody budżetów gmin na terenie powiatu

Format bazy

- Plik MS Excel

PRZYKŁADOWE REKORDY Z BAZY PLACÓWEK ORAZ DANE STATYSTYCZNE DLA POWIATÓW

DANE Z 2007R.

Institucja	Typ	Nazwa Banku	Nazwa Placówki (oddz/filia)	Ulica	Kod pocztowy	Miejscowość	Powiat	Kod powiatu	Województwo	Kod województwa
BK	O	Bank Gospodarki Żywnościowej S.A.	Oddział w Bolesławcu	Sierpnia'80 18	59-700	Bolesławiec	bolesławiecki	0201	Dolnośląskie	02
BK	O	Bank Polska Kasa Opieki S.A.	1 Oddział w Legnicy, Filia 1 w Bolesławcu (VIP/SME)	Chopina 7	59-700	Bolesławiec	bolesławiecki	0201	Dolnośląskie	02
BK	O	Bank Zachodni WBK S.A.	2 Oddział w Bolesławcu	Sądowa 6	59-700	Bolesławiec	bolesławiecki	0201	Dolnośląskie	02

Typ instytucji:
BK: Bank Komercyjny
CU: SKOK
CO: Bank Spółdzielczy
FB: Oddział banku zagranicznego

Typ placówki:
C- Centrala
A- Agencja
O- Oddział/Filia/Punkt kasowy/inne

Dane statystyczne umożliwiające oszacowanie atrakcyjności powiatów

Kody TERYT dla Powiatu i Województwa

Powiat	Województwo	Liczba placówek bankowych	Liczba Mieszkańców (w tysiącach)	% ludności w miastach	Liczba mieszkańców w miastach (w tysiącach)	Liczba mieszkańcó w na wsi (w tysiącach)	Stopa bezrobocia rejestrowanego (%)	przeciętne miesięczne wynagrodzenie brutto (PLN)	Dochody Budżetów Gmin (miliony PLN)	Powierzchnia powiatu (km2)
tomżyński	Podlaskie	7	51.2	8%	3.9	47.3	15.1	2,136.54	86.8	1,354
strzyżowski	Podkarpackie	9	62.4	14%	8.7	53.7	25.5	1,800.26	97.1	503

