

BAZA PLACÓWEK BANKOWYCH W POLSCE 2012 ORAZ STATYSTYKA POWIATÓW

DATABASE: BANK OUTLETS IN POLAND 2012 AND THE COUNTY STATISTICS

Inteliace Research

Maj 2012 / May 2012

FORMULARZ ZAMÓWIENIA [ORDER FORM]



Baza danych / [Database]:

Baza placówek bankowych (2012) i dane statystyczne wg. powiatów(2010) - Edycja 2012

Bank outlets database (2012) and county statistics (2010). Edition 2012

Szczegóły dotyczące przedmiotu zamówienia:

Data publikacji: Maj 2012

Język: Polski

Sposób dostarczenia: Plik MS Excel (.xls, v.2002)

Cena (Price):

• 2450 PLN + podatek VAT* (3013,5 PLN brutto)

Dane Zamawiającego: (Dane na potrzeby wystawienia faktury)

Nazwa firmy (Company name)	
Osoba zamawiająca (Name)	
Adres (Address)	
Miasto i Kod pocztowy (ZIP Code)	
Państwo /Country/	
Telefon kontaktowy (Phone)	
Adres email (email)	
Numer NIP (VAT Tax Id)	

Nasze adres:

Inteliace Research
Pod Lipa 6 /3
02-798 Warszawa, POLAND

Tel. +48 22 408 66 20
Fax. +48 22 349 21 40
Tel. /kom./ +48 502 512 178

email: info@inteliace.com
website: www.inteliace.com

NIP: 1230807095
REGON: 140235909

Bank: BRE Bank,
Mickiewicza 10, 90-050 Łódź

Numer konta:
PL 94 11402004 0000310239534011
BIC/SWIFT: BREXPLPWMBK

* Podatek VAT (23%) może nie być naliczany w przypadku klientów posiadających siedzibę poza terytorium Polski i posiadających ważny numer VAT

Data i Miejsce (Date and place)

Podpis osoby upoważnionej, potwierdzający złożenie zamówienia (Authorised signature)

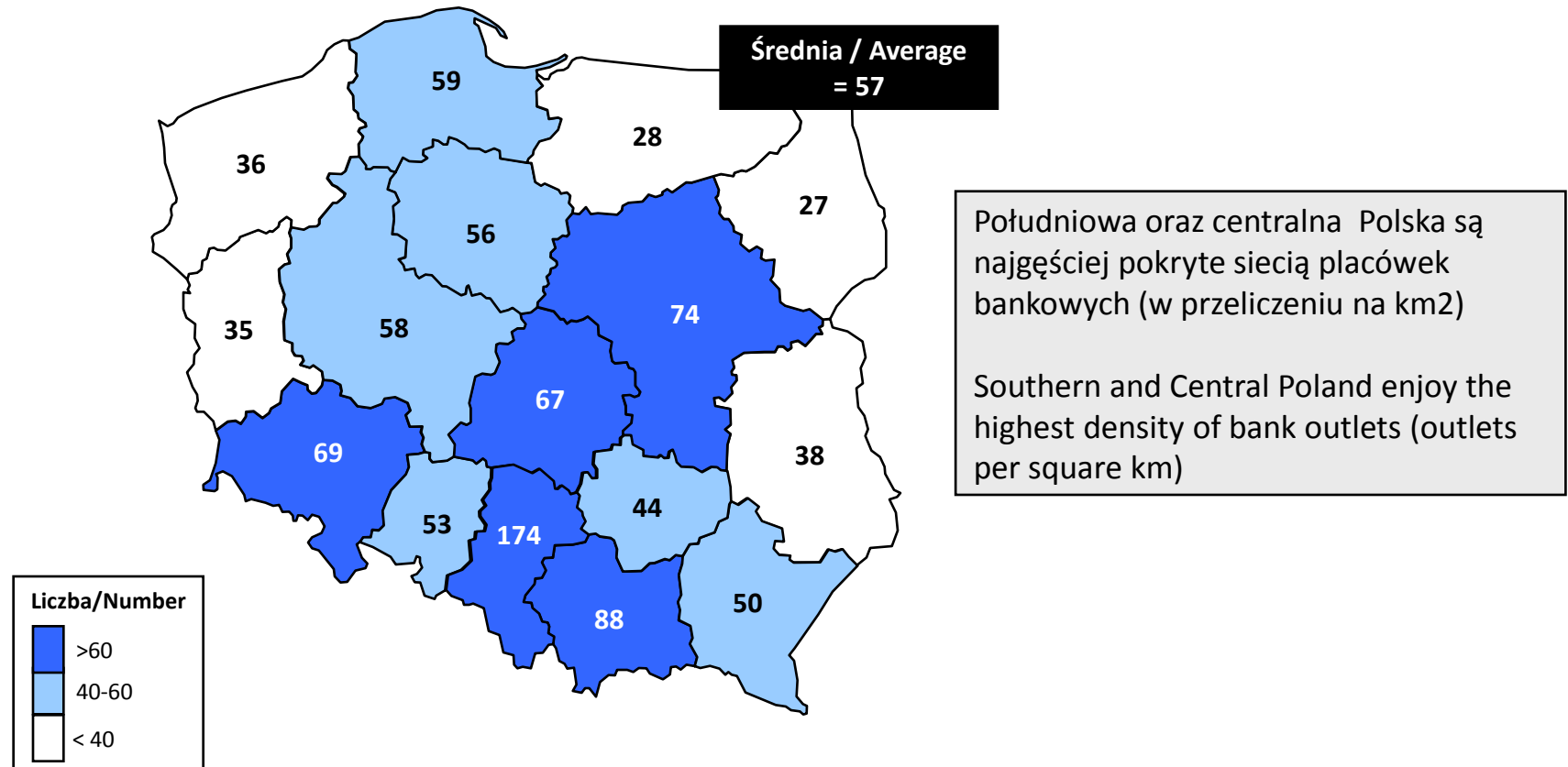
PROSIMY ODESŁAĆ PODPISANY FORMULARZ NA FAX: +48 22 3492140 LUB EMAIL: info@inteliace.com

PLEASE RETURN BY FAX: +48 22 3492140 OR EMAIL: info@inteliace.com

GĘSTOŚĆ SIECI PLACÓWEK BANKOWYCH W POLSCE (1/3)

BANK OUTLETS DENSITY IN POLAND (1/3)

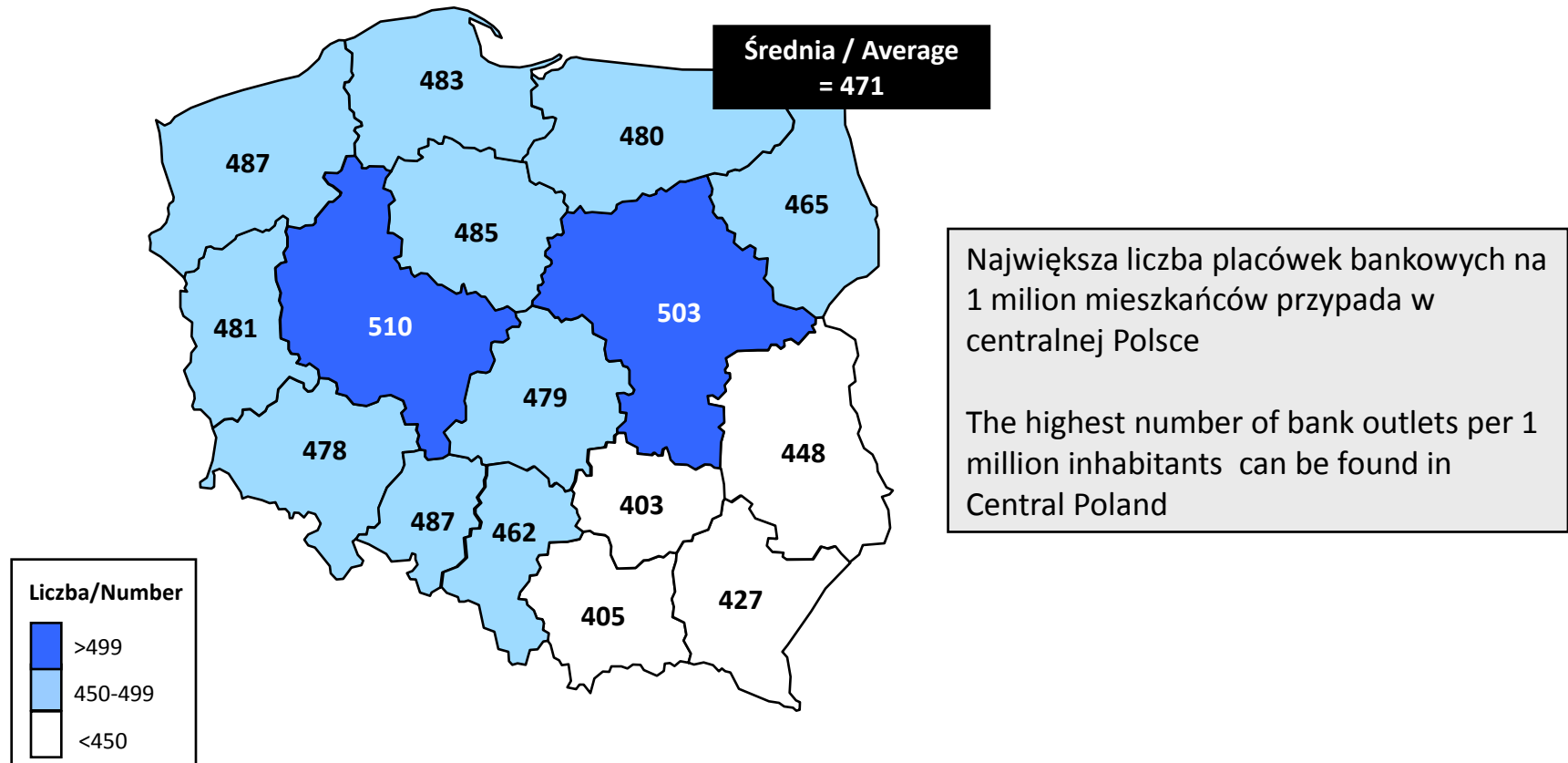
Liczba placówek na 1000 km² powierzchni wg. województw, 2012r.
 Number of outlets per 1000 sq km, by region, 2012



GĘSTOŚĆ SIECI PLACÓWEK BANKOWYCH W POLSCE (2/3)

BANK OUTLETS DENSITY IN POLAND (2/3)

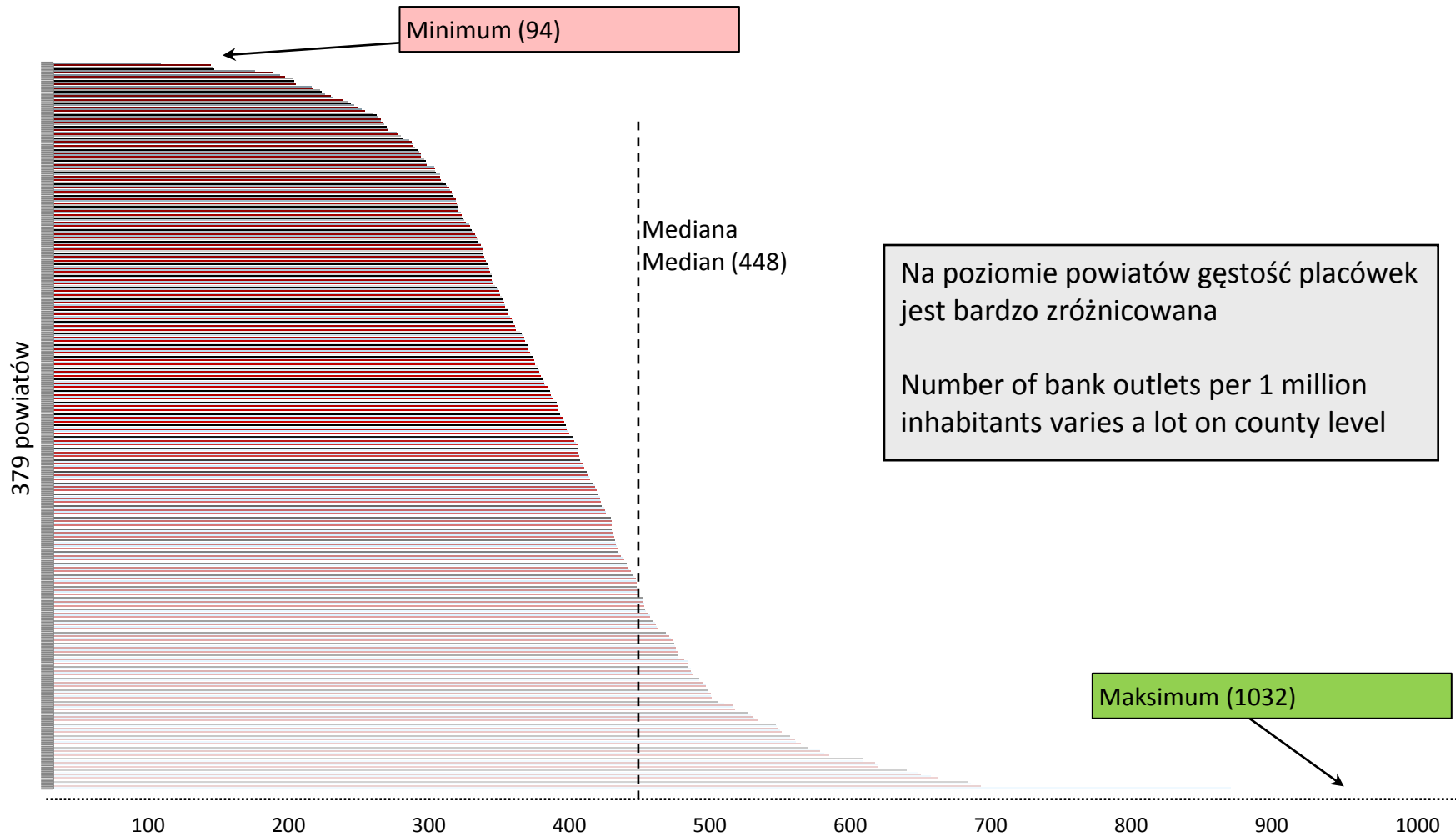
Liczba placówek bankowych na 1 milion mieszkańców, wg. województw, 2012r.
 Number of outlets per 1 million inhabitants, by region, 2012



GĘSTOŚĆ SIECI PLACÓWEK BANKOWYCH W POLSCE (3/3)

BANK OUTLETS DENSITY IN POLAND (3/3)

Liczba placówek bankowych na 1 milion mieszkańców, wg. powiatów, 2012r.
 Number of outlets per 1 million inhabitants, by „powiat”, 2012



Placówki bankowe / Bank outlets (za 2012r./as of 2012)

- **17960** rekordów /records (**698** banki & SKOKi/ **698** banks&credit unions),
- z czego/ of which:

	(# outlets)	(# banks)
– krajowe banki komercyjne /commercial banks	11536	(45)
– oddziały banków zagr./foreign bank branches	19	(19)
– banki spółdzielcze/ cooperative banks	4465	(575)
– SKOK / credit unions	1940	(59)
- Dane agregowane na poziomie powiatów/data aggregated on the county level (**379**)

Dane statystyczne regionalne /Regional statistical data (za 2010r./as of 2010)

- Liczba ludności /Number of inhabitants (miasto/wieś, urban/rural)
- Powierzchnia w km2 /Area sq. km
- Przeciętne miesięczne wynagrodzenie brutto w zł /Average gross salary per month in PLN
- Stopa bezrobocia rejestrowanego/ registered unemployment rate
- łączne dochody budżetów gmin na terenie powiatu/ Total revenues of municipalities
- Dane agregowane na poziomie powiatów/data aggregated on the county level (379)

Format bazy / Database format

- Plik/File MS Excel (.xls)

PRZYKŁADOWE REKORDY Z BAZY SAMPLE RECORDS FROM DATABASE

DANE Z 2007R.
2007 SAMPLE

Baza placówek / Bank outlets database (2007)

Institucja/ Bank	Typ placówki/ Outlet type	Nazwa Banku Bank Name	Nazwa Placówki Other name	Ulica Street	Kod pocztowy/ ZIP	Miejscowość City/Town	Powiat County	Kod powiatu County code	Województwo Region	Kod województwa Region code
BK	O	Bank Gospodarki Żywnościowej S.A.	Oddział w Bolesławcu	Sierpnia'80 18	59-700	Bolesławiec	bolesławiecki	0201	Dolnośląskie	02
BK	O	Bank Polska Kasa Opieki S.A.	1 Oddział w Legnicy, Filia 1 w Bolesławcu (VIP/SME)	Chopina 7	59-700	Bolesławiec	bolesławiecki	0201	Dolnośląskie	02
BK	O	Bank Zachodni WBK S.A.	2 Oddział w Bolesławcu	Sądowa 6	59-700	Bolesławiec	bolesławiecki	0201	Dolnośląskie	02

Typ instytucji:
BK: Bank Komercyjny
CU: SKOK
CO: Bank Spółdzielczy
FB: Oddział banku zagranicznego

Typ placówki:
C- Centrala
A- Agencja
O- Oddział/Filia/Punkt kasowy/inne

Dane statystyczne umożliwiające oszacowanie atrakcyjności powiatów

Kody TERYT dla Powiatu i Województwa

Dane statystyczne / Statistical database (2007)

Powiat County	Województwo Region	Liczba placówek bankowych Number of bank outlets	Liczba Mieszkańców (w tysiącach) Population (in '000)	% ludności w miastach Share of urban population	Liczba mieszkańców w miastach (w tysiącach) Urban population (in '000)	Liczba mieszkańców na wsi (w tysiącach) Rural population (in '000)	Stopa bezrobocia rejestrowanego (%) Unemployment rate	przeciętne miesięczne wynagrodzenie brutto (PLN) Average monthly gross salary	Dochody Budżetów Gmin (miliony PLN) Revenues of municipalities (m PLN)	Powierzchnia powiatu (km2) Area in sq km
Łomżyński	Podlaskie	7	51.2	8%	3.9	47.3	15.1	2,136.54	86.8	1,354
Strzyżowski	Podkarpackie	9	62.4	14%	8.7	53.7	25.5	1,800.26	97.1	503

