

# **BAZA PLACÓWEK BANKOWYCH W POLSCE 2014 ORAZ STATYSTYKA POWIATÓW**

**DATABASE: BANK OUTLETS IN POLAND 2014 AND THE COUNTY STATISTICS**

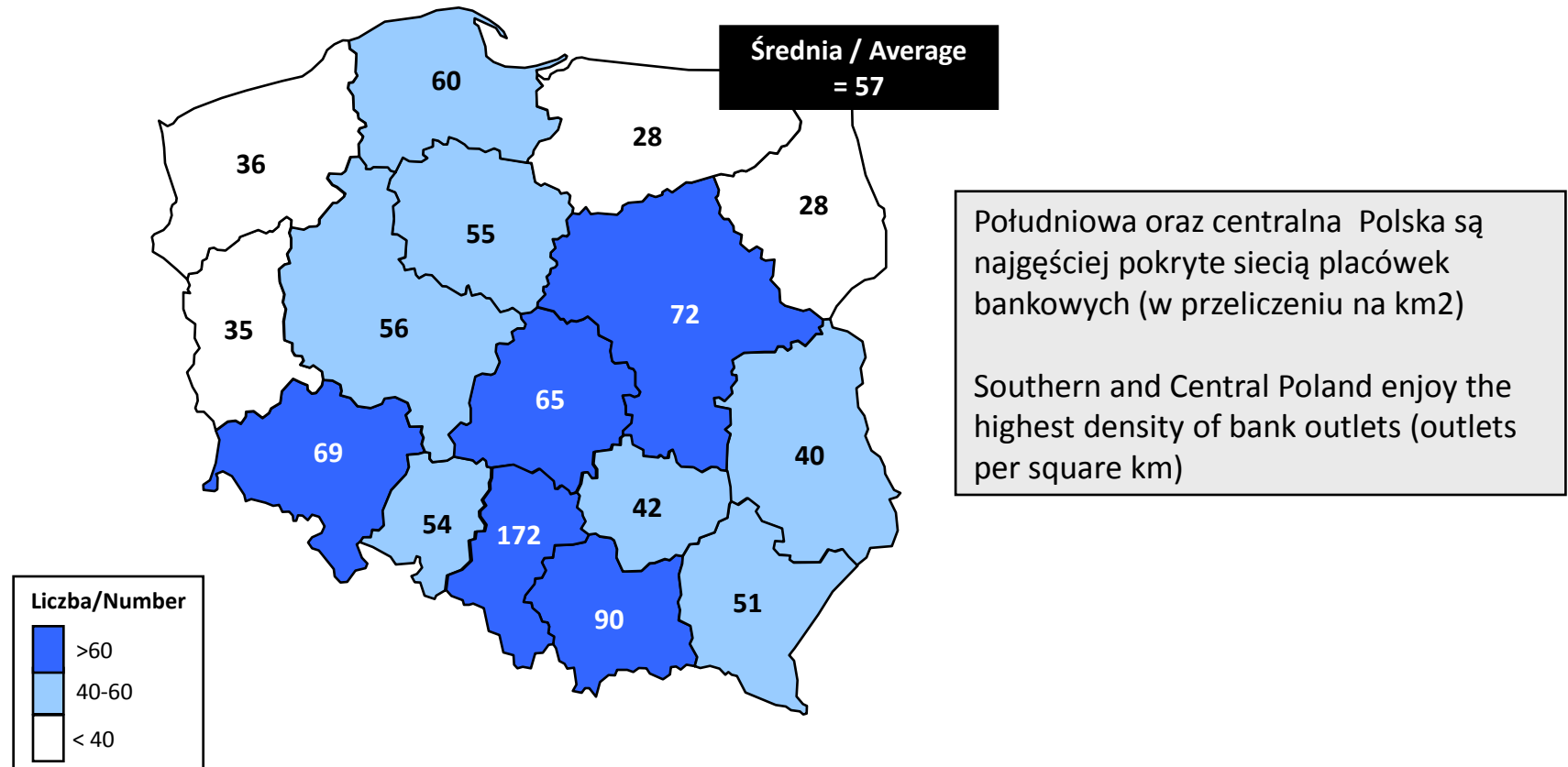
**Inteliace Research**

**Maj 2014 / May 2014**

# GĘSTOŚĆ SIECI PLACÓWEK BANKOWYCH W POLSCE (1/3)

## BANK OUTLETS DENSITY IN POLAND (1/3)

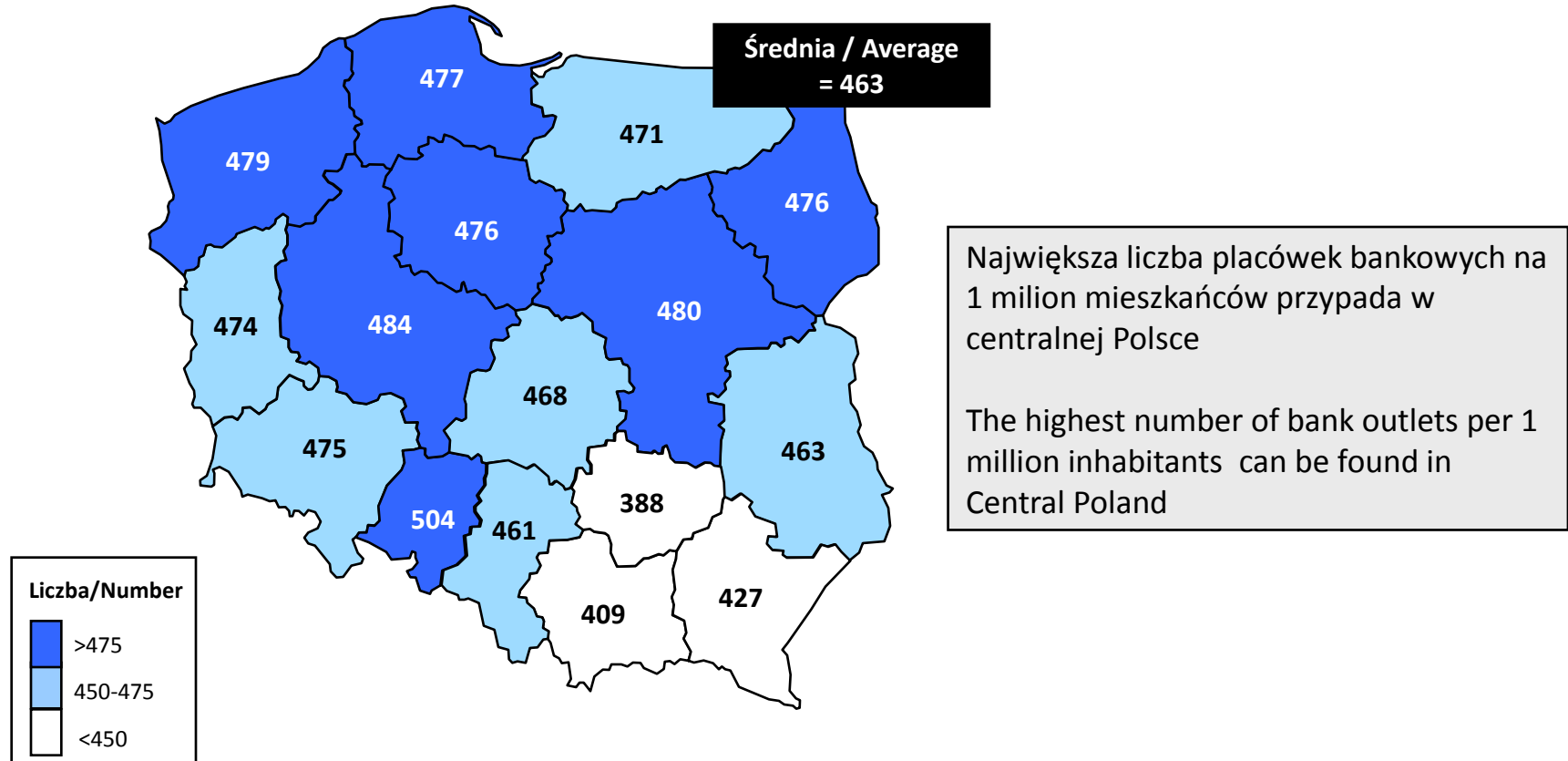
Liczba placówek na 1000 km<sup>2</sup> powierzchni wg. województw, 2014r.  
 Number of outlets per 1000 sq km, by region, 2014



# GĘSTOŚĆ SIECI PLACÓWEK BANKOWYCH W POLSCE (2/3)

## BANK OUTLETS DENSITY IN POLAND (2/3)

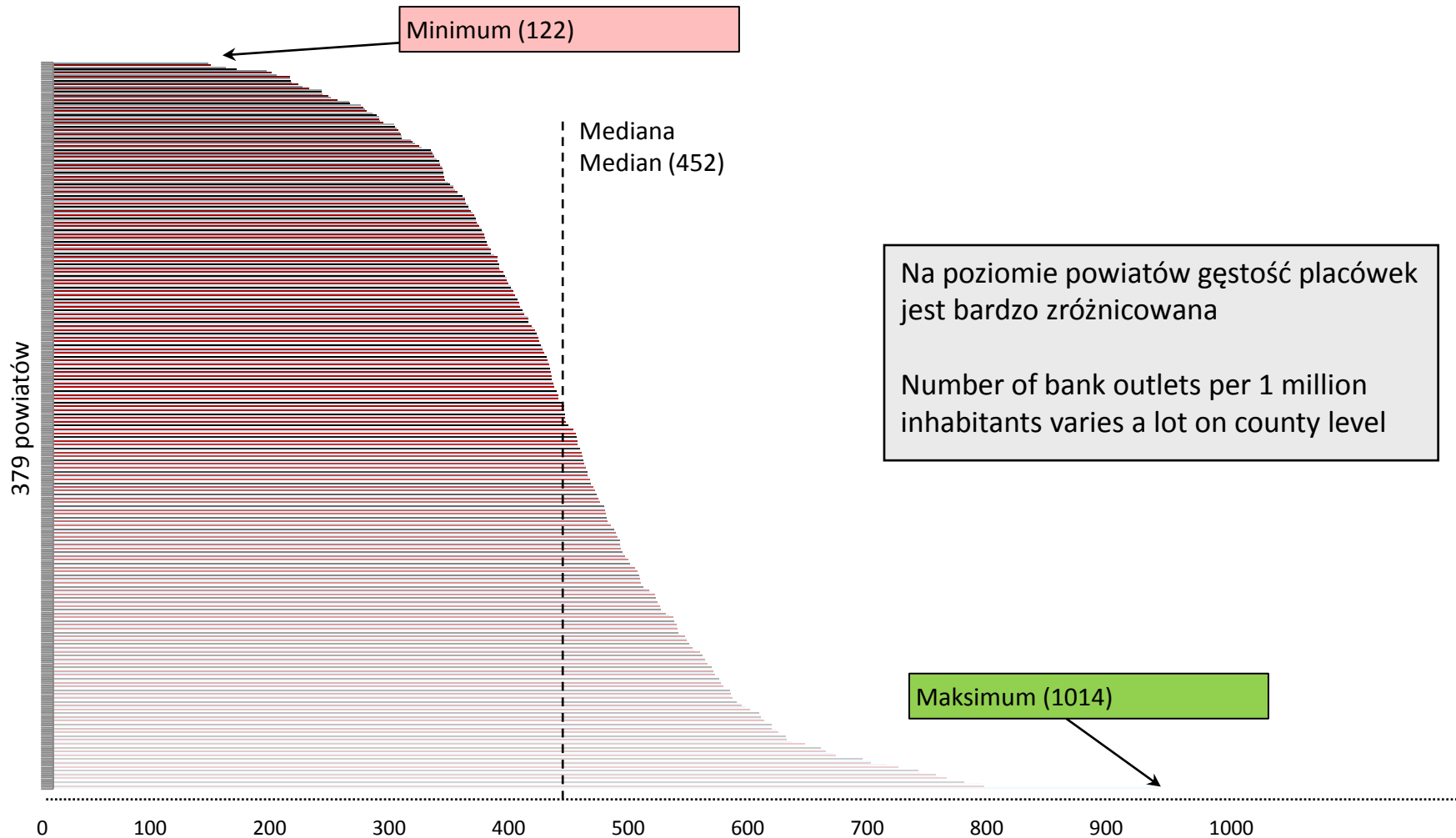
Liczba placówek bankowych na 1 milion mieszkańców, wg. województw, 2014r.  
 Number of outlets per 1 million inhabitants, by region, 2014



# GĘSTOŚĆ SIECI PLACÓWEK BANKOWYCH W POLSCE (3/3)

## BANK OUTLETS DENSITY IN POLAND (3/3)

Liczba placówek bankowych na 1 milion mieszkańców, wg. powiatów, 2014r.  
 Number of outlets per 1 million inhabitants, by „powiat”, 2014



### I. Placówki bankowe / Bank outlets (za 2014r./as of 2014)

- **17852** rekordów /records (**691** banki & SKOKi/ **691** banks&credit unions),
- z czego/ of which:
 

	(# outlets)	(# banks)
– krajowe banki komercyjne /commercial banks	<b>11427</b>	<b>(41)</b>
– oddziały banków zagr./foreign bank branches	<b>35</b>	<b>(22)</b>
– banki spółdzielcze/ cooperative banks	<b>4438</b>	<b>(573)</b>
– SKOK / credit unions	<b>1952</b>	<b>(55)</b>
- Dane agregowane na poziomie powiatów\*/data aggregated on the county level (**379 as of 2012**)

### II. Dane statystyczne regionalne /Regional statistical data (za 2012r./as of 2012)

- Liczba ludności /Number of inhabitants (miasto/wieś, urban/rural)
- Powierzchnia w km2 /Area sq. km
- Przeciętne miesięczne wynagrodzenie brutto w zł /Average gross salary per month in PLN
- Stopa bezrobocia rejestrowanego/ registered unemployment rate
- łączne dochody budżetów gmin na terenie powiatu/ Total revenues of municipalities
- Dane agregowane na poziomie powiatów\*/data aggregated on the county\* level (379)

### III. Format bazy / Database format

- Plik/File MS Excel (.xls)

\* Powiaty wg. podziału administracyjnego obowiązującego na koniec 2012r., tj. 379 powiatów, bez wydzielonego powiatu grodzkiego m. Wałbrzych

# PRZYKŁADOWE REKORDY Z BAZY

## SAMPLE RECORDS FROM DATABASE

DANE Z 2007R.  
2007 SAMPLE

### Baza placówek / Bank outlets database

Institucja/ Bank	Typ placówki/ Outlet type	Nazwa Banku Bank Name	Nazwa Placówki Other name	Ulica Street	Kod pocztowy/ ZIP	Miejscowość City/Town	Powiat County	Kod powiatu County code	Województwo Region	Kod województwa Region code
BK	O	Bank Gospodarki Żywnościowej S.A.	Oddział w Bolesławcu	Sierpnia'80 18	59-700	Bolesławiec	bolesławiecki	0201	Dolnośląskie	02
BK	O	Bank Polska Kasa Opieki S.A.	1 Oddział w Legnicy, Filia 1 w Bolesławcu (VIP/SME)	Chopina 7	59-700	Bolesławiec	bolesławiecki	0201	Dolnośląskie	02
BK	O	Bank Zachodni WBK S.A.	2 Oddział w Bolesławcu	Sądowa 6	59-700	Bolesławiec	bolesławiecki	0201	Dolnośląskie	02

Typ instytucji:  
BK: Bank Komercyjny  
CU: SKOK  
CO: Bank Spółdzielczy  
FB: Oddział banku zagranicznego

Typ placówki:  
C- Centrala  
A- Agencja  
O- Oddział/Filia/Punkt kasowy/inne

Dane statystyczne umożliwiające oszacowanie atrakcyjności powiatów

Kody TERYT dla Powiatu i Województwa

### Dane statystyczne / Statistical database

Powiat County	Województwo Region	Liczba placówek bankowych Number of bank outlets	Liczba Mieszkańców (w tysiącach) Population (in '000)	% ludności w miastach Share of urban population	Liczba mieszkańców w miastach (w tysiącach) Urban population (in '000)	Liczba mieszkańców na wsi (w tysiącach) Rural population (in '000)	Stopa bezrobocia rejestrowanego (%) Unemployment rate	przeciętne miesięczne wynagrodzenie brutto (PLN) Average monthly gross salary	Dochody Budżetów Gmin (miliony PLN) Revenues of municipalities (m PLN)	Powierzchnia powiatu (km2) Area in sq km
Łomżyński	Podlaskie	7	51.2	8%	3.9	47.3	15.1	2,136.54	86.8	1,354
Strzyżowski	Podkarpackie	9	62.4	14%	8.7	53.7	25.5	1,800.26	97.1	503



# FORMULARZ ZAMÓWIENIA [ORDER FORM]



Baza danych / [Database]:

Baza placówek bankowych (2014) i dane statystyczne wg. powiatów(2012) - Edycja 2014

Bank outlets database (2014) and county statistics (2012). Edition 2014

Szczegóły dotyczące przedmiotu zamówienia/ Details:

Data publikacji: 4/2014

Język/Language: PL/EN

Sposób dostarczenia: Plik MS Excel ( .xlsx)

Cena (Price): /please tick your choice/

PLN 2450 PLN + VAT\* or

EUR 600

USD 780

Dane Zamawiającego / Client details :

Nazwa firmy (Company name)	
Osoba zamawiająca (Name)	
Adres (Address)	
Miasto i Kod pocztowy (ZIP Code)	
Państwo /Country/	
Telefon kontaktowy (Phone)	
Adres email (email)	
Numer NIP (VAT Tax Id)	

\* VAT tax applies to clients from Poland only

Nasze adres/ Our Address

Inteliace Research  
Foksal 17 B lok.31  
00-372 Warszawa, POLAND

Tel.+48 22 408 66 20  
Fax. +48 22 349 21 40  
Tel. /kom./ +48 502 512 178

email: [info@inteliace.com](mailto:info@inteliace.com)  
website: [www.inteliace.com](http://www.inteliace.com)

NIP: 1230807095  
REGON: 140235909

Bank: BRE Bank,  
Mickiewicza 10, 90-050 Łódź

Numer konta/ Account number  
PL 94 11402004 0000310239534011  
BIC/SWIFT: BREXPLPWMBK

Data i Miejsce (Date and place)

Podpis osoby upoważnionej, potwierdzający złożenie zamówienia (Authorised signature)

PROSIMY ODEŚLAĆ PODPISANY FORMULARZ NA FAX: +48 22 3492140 LUB EMAIL: [info@inteliace.com](mailto:info@inteliace.com)

PLEASE RETURN BY FAX: +48 22 3492140 OR EMAIL: [info@inteliace.com](mailto:info@inteliace.com)